











-  PLANPERIMETER
PERIMETRE DU PLAN
-  BAULINIE OHNE ANBAUPFLICHT
ALIGNEMENT SANS IMPLANTATION OBLIGATOIRE
-  INNENBAULINIE AB 2. OBERGESCHOSS, OHNE ANBAUPFLICHT
ALIGNEMENT INTERIEUR A PARTIR DU 2e NIVEAU,
SANS IMPLANTATION OBLIGATOIRE
-  BAULINIE FÜR ATTIKA, OHNE ANBAUPFLICHT / DAS DACH DER ATTIKA KANN
ALLSEITIG BIS AUF DIE FLUCHT DES OBERSTEN VOLLGESCHOSSES HINAUSRAGEN
ALIGNEMENT POUR ATTIQUE, SANS IMPLANTATION OBLIGATOIRE / LE TOIT DE
L'ATTIQUE PEUT S'ALIGNER DE TOUS LES COTES SUR LE NIVEAU SOUS-JACENT
-  BAULINIE FÜR ERDGESCHOSS, OHNE ANBAUPFLICHT
ALIGNEMENT POUR REZ-DE-CHAUSSEE, SANS IMPLANTATION OBLIGATOIRE
-  BAULINIE FÜR UNTERIRDISCHE BAUTEN
ALIGNEMENT POUR OUVRAGES SOUTERRAINS
-  BEREICH WARENLIFT / SECTEUR MONTE-CHARGE
-  BEREICH VELOABSTELLPLÄTZE / SECTEUR RESERVE AU PARCAGE DES VELOS
PASSAGE / BREITE 2.50 m, DIE GENAUE LAGE KANN DEN BAULICHEN GEGEBEN-
HEITEN ANGEPA SST WERDEN
PASSAGE / LARGEUR 2m 50, L'EMPLACEMENT EXACT PEUT ETRE ADAPTE AUX
DONNEES ARCHITECTURALES
-  AUSSENVERKAUF / VENTE A L'EXTERIEUR
-  BAUMPFLANZUNGEN / PLANTATION D'ARBRES

GEMEINDE BIEL

ÜBERBAUUNGSORDNUNG

KANALGASSE - NEUMARKTSTRASSE

ÜBERBAUUNGSPLAN

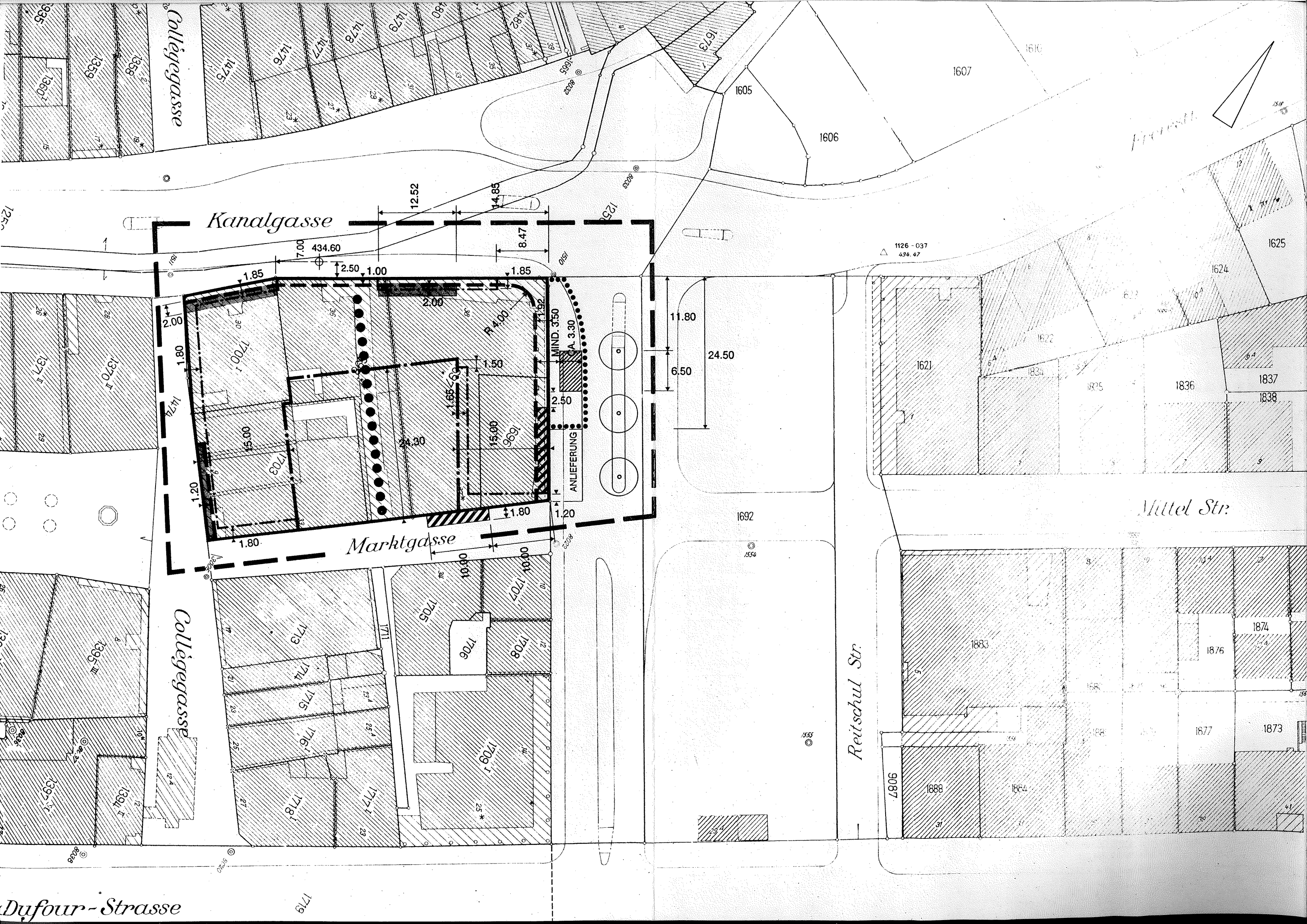
Teiländerung des Alignementsplanes "Rosiusgasse-Schützengasse-
Quellgasse", genehmigt durch den Regierungsrat am 5. Januar 1943

MAXIMALE GEBÄUDEHÖHEN (METER ÜBER MEER AB KOTE 434.60) HAUTEUR MAXIMUM DES BATIMENTS (A PARTIR DE LA COTE 434.60)			
GESCHOSS NIVEAU	<u>MIGROS</u> 5 G + ATTIKA 5 N + ATTIQUE	<u>COOP</u> 5 G + ATTIKA 5 N + ATTIQUE	<u>FRICKER</u> 5 G + ATTIKA 5 N + ATTIQUE
OK HOF AS COUR	443. 50 (OK DACH) (AS TOIT)	443. 50 (OK BRÜSTUNG) (AS APPUI)	—
OK ATTIKA (BRÜSTUNG) AS ATTIQUE (AS APPUI)	453. 60	450. 50	450. 50
OK ATTIKA (DACH) AS ATTIQUE (TOIT)	455. 50	453. 00	452. 00

TECHNISCHE AUFBAUTEN DÜRFEN DIESE KOTEN UM MAX. 3.00 m ÜBER-
SCHREITEN.
LES OUVRAGES TECHNIQUES PEUVENT DEPASSER CES COTES DE 3 m 00 AU
MAXIMUM.

PLAN NR. 20 481
DATUM 19. 5. 1995
MSTB. 1 : 500
BEARB. AM
REV.

STADTPLANUNGSAMT BIEL



Kollegengasse

Kanalgasse

Marktgasse

Kollegengasse

Mittel Str.

Reitschul Str.

Dufour-Strasse

1335
1358
1360 I
1370 I
1370 II
1395 III
1395 IV
1397 I
1397 II

1475
1476
1477
1478
1479
1673
1692

1700 I

1711
1713
1714
1715
1716
1718 I
1718 II
1719

1705
1706
1707
1708
1709 I
1709 II

1605
1606

1607

1126 - 037
434.47

1625

1624

1621

1834

1836

1837

1838

1692

1883
1874
1876
1877
1873
1888
9087

